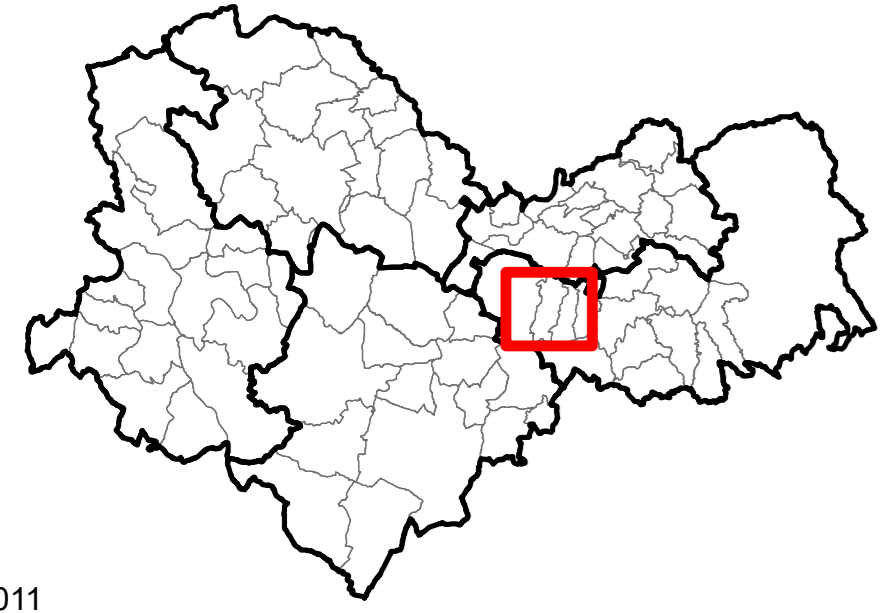


Cauvaldor

PLUIH
AUTOIRE





Code INSEE : 46011
Entité paysagère : Vallée de la Dordogne
Armature territoriale : Maillage
Bassin de cohésion territoriale : Saint-Céré - Sousceyrac-en-Quercy

Arrêt Enquête publique Approbation


Servitudes d'Utilité Publique

LEGENDE

Servitude AC1 : Protection des monuments historiques

-  Monument historique classé ou inscrit
-  Périmètre de protection autour des monuments historiques


Servitude AC2 : Servitude relative aux sites inscrits et classés

-  Sites inscrits ou classés

Servitude AC3 : Réserve Naturelle Régionale

-  Réserve Naturelle Régionale Marais de Bonnefont





Servitude AC4 : Sites Patrimoniaux Remarquables (SPR)

-  Sites Patrimoniaux Remarquables (SPR)


Servitude PM1 - Plan de Prévention des Risques Naturels Prévisibles

-  Plan de Prévention des Risques Naturels de Rocamadour


Plan de Prévention des Risques Inondations de la Dordogne

-  Zone bleue
-  Zone orange
-  Zone rouge
-  Zone verte 1
-  Zone verte 2




Servitude T1 : Servitudes de protection du domaine public ferroviaire

-  Emprise le long des voies ferrées

Servitudes T4 et T5 : Servitudes aéronautiques de dégagement et de balisage

-  Plan d'exposition au bruit de l'aéroport Vallée de la Dordogne

Données complémentaires (à titre d'information)

-  Classement sonore
-  Espaces Naturels Sensibles
-  Natura 2000 - Zones Spéciales de Conservation

